HORSENSKLYNGEN
Sociogeografiske områder

Område 1	Område 2	Område 3	Område 4	Område 5
Antal personer: 16.800	Antal personer: 77.700	Antal personer: 33.300	Antal personer: 13.300	Antal personer: 14.500

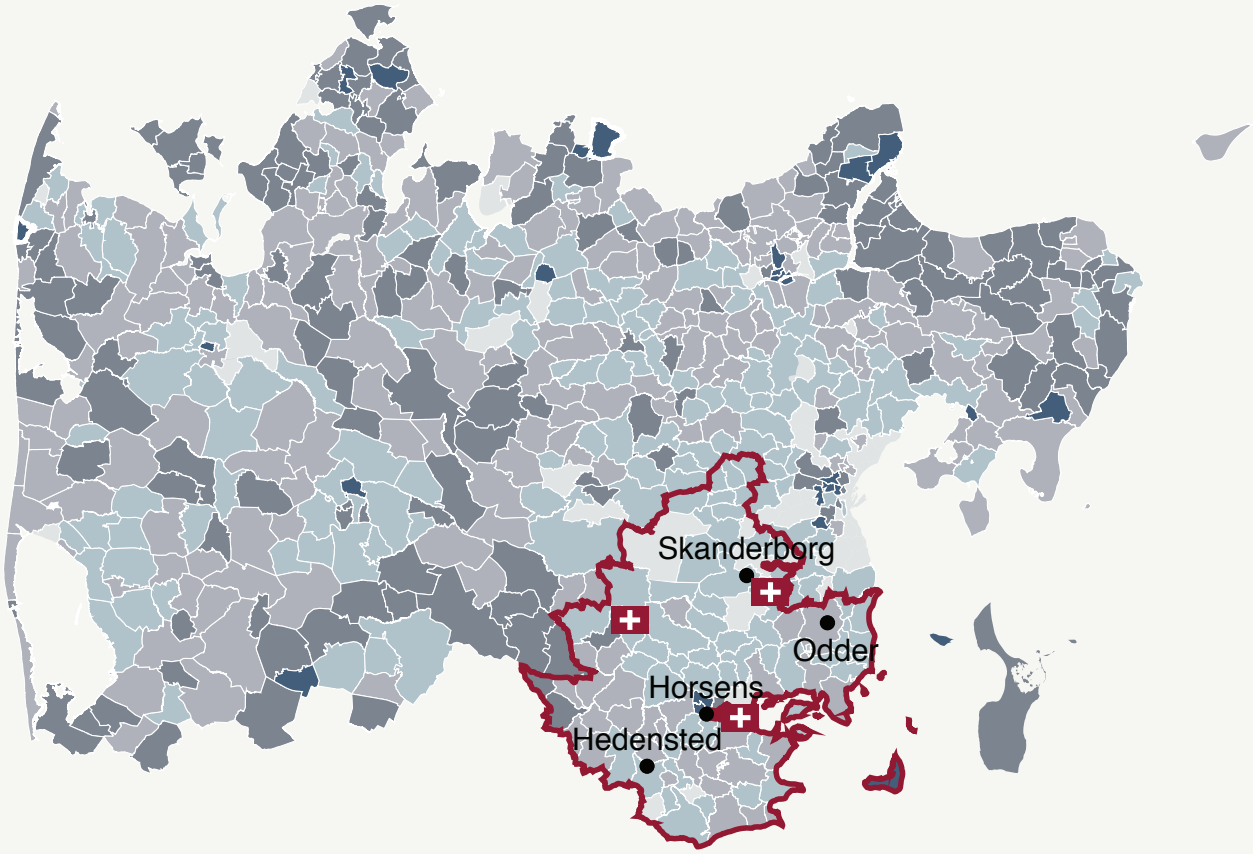

Sociogeografisk område

1 2 3 4 5 hospitaler, centre og sundhedshuse

Læsevejledning: Sociogeografiske områder

Denne analyse opdeler kommunen i områder på baggrund af befolkningens uddannelse, tilknytning til arbejdsmarkedet og personindkomst. Analysen er et redskab til at identificere områder med store sundhedsudfordringer.

Sociogeografisk område 5 er det geografiske områder, hvor der er en høj andel af personer med lavt uddannelsesniveau, en høj andel i den erhvervsaktive alder uden for arbejdsmarkedet samt lav gennemsnitlig personindkomst. Det modsatte gør sig gældende for sociogeografisk område 1. Jo mørkere farver på kortet, jo lavere socioøkonomisk status blandt befolkningen i det pågældende område.

Den sociogeografiske opdeling af klyngen er foretaget på sogneniveau og er baseret på oplysninger fra Danmarks Statistik om hele befolkningen på 25 år og derover.

Horsensklyngen består af Regionshospitalet Horsens, Hedensted Kommune, Horsens Kommune, Odder Kommune og Skanderborg Kommune.

Se rapporten *Hvordan har du det? 2021* (indledning til kap. 14) for en nærmere gennemgang af de analyser og metoder, der er brugt til den socio-geografiske opdeling.

HORSENSKLYNGEN

Sundhed på én side

Region Midtjylland
Klynge-kommuner
Øvrige kommuner

Signifikant større i 2021
Signifikant mindre i 2021
Ingen forskel

Sundhedsmål	Region Midtjylland	Horsens-klyngen	Sociogeografiske områder Omr. 1	Omr. 2	Omr. 3	Omr. 4	Omr. 5	Region og kommuner	Udvikling 2010-2021		
	Pct.	Pct.	Pct.	Pct.	Pct.	Pct.	Pct.		2010-21	2013-21	2017-21
Dagligrygere Antal personer: 22.000	13	13	9*	12*	14	15	17*	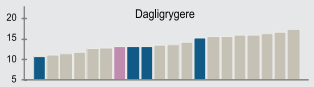			
Drikker mere end 10 genstande om ugen Antal personer: 26.000	15	16	22*	14*	16	16	15	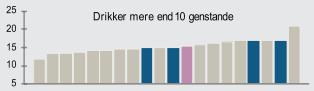			
Fysisk inaktive Antal personer: 31.000	18	19	14*	17*	22*	22	25*	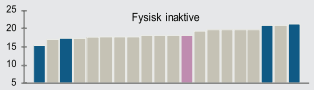			
Usundt kostmønster Antal personer: 29.000	18	18	14*	17	18	20	23*	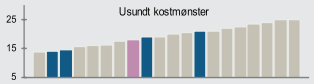			
Svær overvægt Antal personer: 31.000	18	19	14*	19	22*	20	20	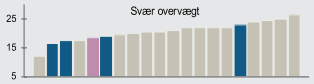			
2-5 risikable sundhedsvaner Antal personer: 36.000	20	21	18	19*	23	23	27*	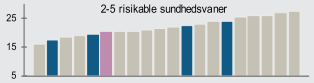			
Dårlig søvnkvalitet Antal personer: 19.000	10	11	9	10*	11	16*	15*	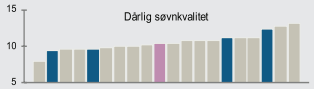			
Dårligt selvvurderet helbred Antal personer: 29.000	16	16	13*	14*	18	18	24*	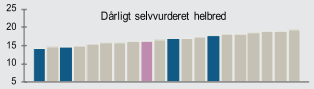			
Høj score på stressskalaen Antal personer: 48.000	29	28	22*	25*	28	38*	40*	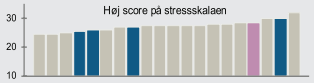			
Symptomer på depression Antal personer: 14.000	8	8	7	8	8	11	14*	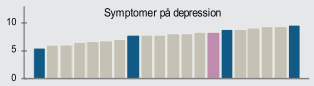			
Ensomhed Antal personer: 24.000	14	14	10*	14	13	19	17	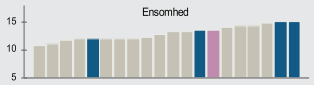			
4+ kroniske sygdomme Antal personer: 28.000	15	16	15	15*	18	18	21*	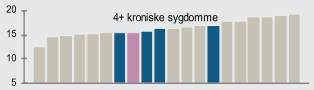			
En del/meget nedsat arbejdsevne (25-64 år) Antal personer: 28.000	18	18	13*	15*	20	24	31*	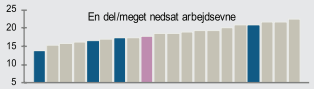			

Læsevejledning: Sundhed på én side

I første kolonne ses de valgte sundhedsmål og antal borgere i klyngen med det enkelte sundhedsmål.
I anden og tredje kolonne ses forekomsterne af sundhedsmålene i hele Region Midtjylland og i klyngen. Signifikante forskelle er markeret med en stjerne.
I de næste kolonner ses forekomsterne af sundhedsmålene i de forskellige sociogeografiske områder i klyngerne. Signifikante forskelle mellem det enkelte sociogeografiske område og befolkningen i hele klyngen er markeret med en stjerne.
I søjlegrafen ud for hvert sundhedsmål kan man se, hvordan kommunerne i klyngen er placeret sammenlignet med hele Region Midtjylland og de øvrige kommuner i regionen.
I kolonnen til højre ses udviklingen for sundhedsmålene for perioden 2010 til 2021 for klyngen.
Se rapporten *Hvordan har du det? 2021* for en nærmere gennemgang af de valgte sundhedsmål.

MIDTKLYNGEN
Sociogeografiske områder

Område 1	Område 2	Område 3	Område 4	Område 5
Antal personer: 19.300	Antal personer: 41.700	Antal personer: 38.500	Antal personer: 63.800	Antal personer: 4.600

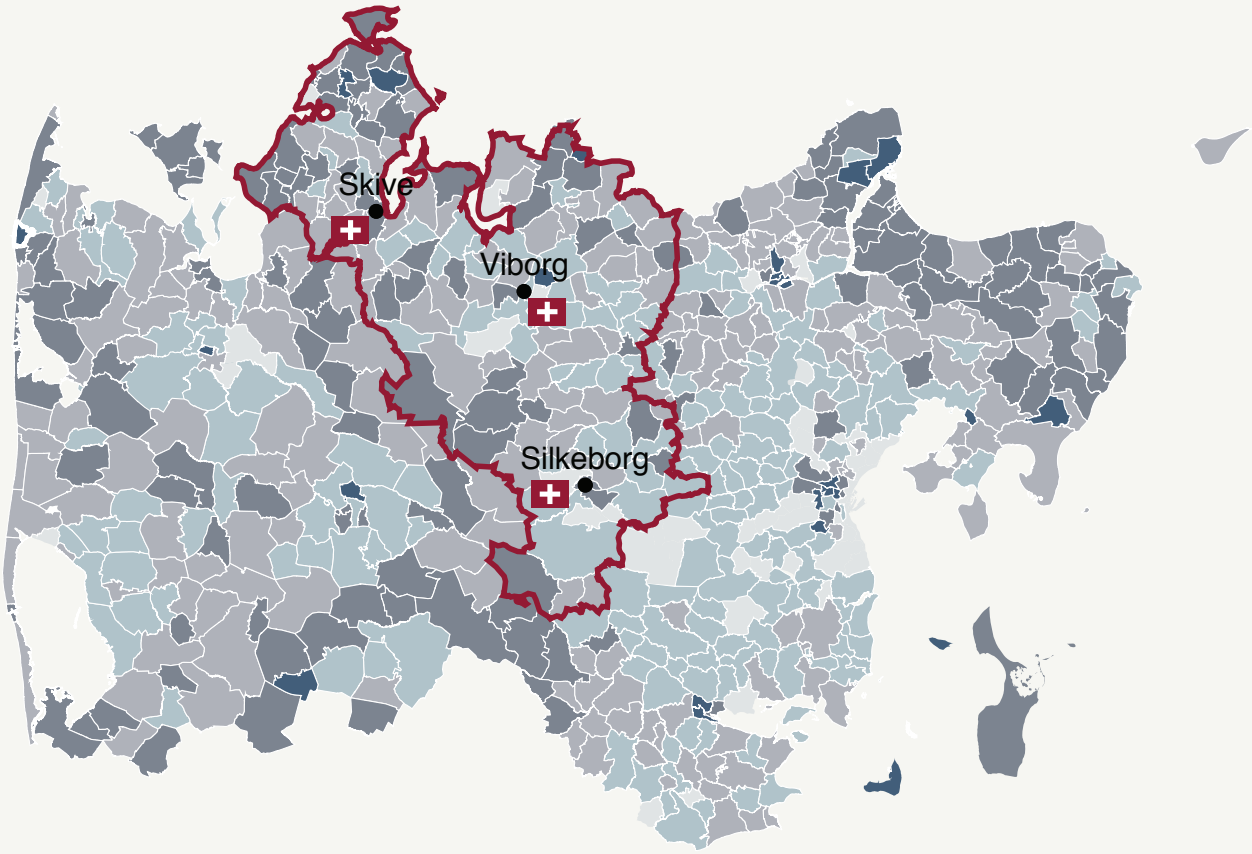

Sociogeografisk område

1 2 3 4 5 hospitaler, centre og sundhedshuse

Læsevejledning: Sociogeografiske områder

Denne analyse opdeler klyngen i områder på baggrund af befolkningens uddannelse, tilknytning til arbejdsmarkedet og personindkomst. Analysen er et redskab til at identificere områder med store sundhedsudfordringer.

Sociogeografisk område 5 er det geografiske områder, hvor der er en høj andel af personer med lavt uddannelsesniveau, en høj andel i den erhvervsaktive alder uden for arbejdsmarkedet samt lav gennemsnitlig personindkomst. Det modsatte gør sig gældende for sociogeografisk område 1. Jo mørkere farver på kortet, jo lavere socioøkonomisk status blandt befolkningen i det pågældende område.

Den sociogeografiske opdeling af klyngen er foretaget på sogneniveau og er baseret på oplysninger fra Danmarks Statistik om hele befolkningen på 25 år og derover.

Midtklyngen består af Hospitalsenheden Midt, Silkeborg Kommune, Skive Kommune og Viborg Kommune.

Se rapporten *Hvordan har du det? 2021* (indledning til kap. 14) for en nærmere gennemgang af de analyser og metoder, der er brugt til den socio-geografiske opdeling.

MIDTKLYNGEN

Sundhed på én side

Region Midtjylland
Klynge-kommuner
Øvrige kommuner

Signifikant større i 2021
Signifikant mindre i 2021
Ingen forskel

Sundhedsmål	Region Midtjylland	Midt-klyngen	Sociogeografiske områder Omr. 1	Omr. 2	Omr. 3	Omr. 4	Omr. 5	Region og kommuner	Udvikling 2010-2021		
	Pct.	Pct.	Pct.	Pct.	Pct.	Pct.	Pct.		2010-21	2013-21	2017-21
Dagligrygere Antal personer: 23.000	13	13	8*	12	14	15*	9	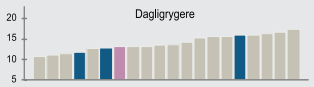			
Drikker mere end 10 genstande om ugen Antal personer: 22.000	15	13*	14	13	11*	14	10	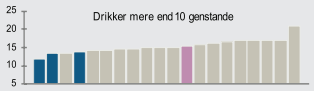			
Fysisk inaktive Antal personer: 32.000	18	18	14*	17	20	19	20				
Usundt kostmønster Antal personer: 34.000	18	19*	13*	16*	22*	21*	23	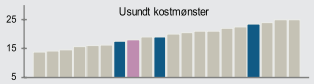			
Svær overvægt Antal personer: 36.000	18	21*	12*	20	23	23*	21	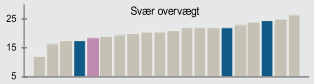			
2-5 risikable sundhedsvaner Antal personer: 38.000	20	21	14*	19*	22	24*	19	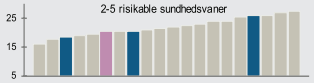			
Dårlig søvnkvalitet Antal personer: 18.000	10	10	9	9	11	11	14	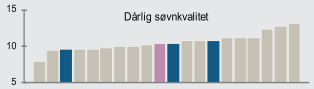			
Dårligt selvvurderet helbred Antal personer: 31.000	16	16	12*	15	17	18	26*	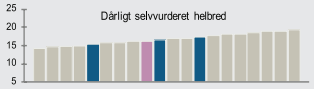			
Høj score på stressskalaen Antal personer: 51.000	29	28	26	26	29	30	24	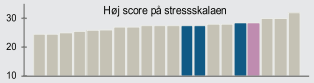			
Symptomer på depression Antal personer: 13.000	8	8	5*	7	9	9	8	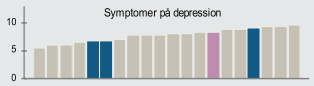			
Ensomhed Antal personer: 24.000	14	13	11	13	15	14	12	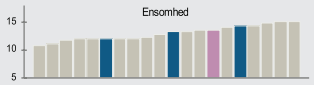			
4+ kroniske sygdomme Antal personer: 28.000	15	17*	15	14*	18	18	25	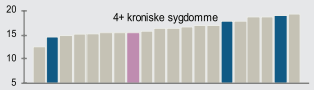			
En del/meget nedsat arbejdsevne (25-64 år) Antal personer: 30.000	18	17	13*	15	19	18	30*	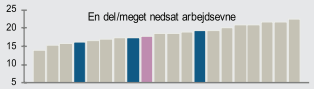			

Læsevejledning: Sundhed på én side

I første kolonne ses de valgte sundhedsmål og antal borgere i klyngen med det enkelte sundhedsmål.
I anden og tredje kolonne ses forekomsterne af sundhedsmålene i hele Region Midtjylland og i klyngen. Signifikante forskelle er markeret med en stjerne.
I de næste kolonner ses forekomsterne af sundhedsmålene i de forskellige sociogeografiske områder i klyngerne. Signifikante forskelle mellem det enkelte sociogeografiske område og befolkningen i hele klyngen er markeret med en stjerne.
I søjlegrafen ud for hvert sundhedsmål kan man se, hvordan kommunerne i klyngen er placeret sammenlignet med hele Region Midtjylland og de øvrige kommuner i regionen.
I kolonnen til højre ses udviklingen for sundhedsmålene for perioden 2010 til 2021 for klyngen.
Se rapporten *Hvordan har du det? 2021* for en nærmere gennemgang af de valgte sundhedsmål.

RANDERSKLYNGEN
Sociogeografiske områder

Område 1	Område 2	Område 3	Område 4	Område 5
Antal personer: 9.000	Antal personer: 33.700	Antal personer: 62.400	Antal personer: 41.000	Antal personer: 16.900

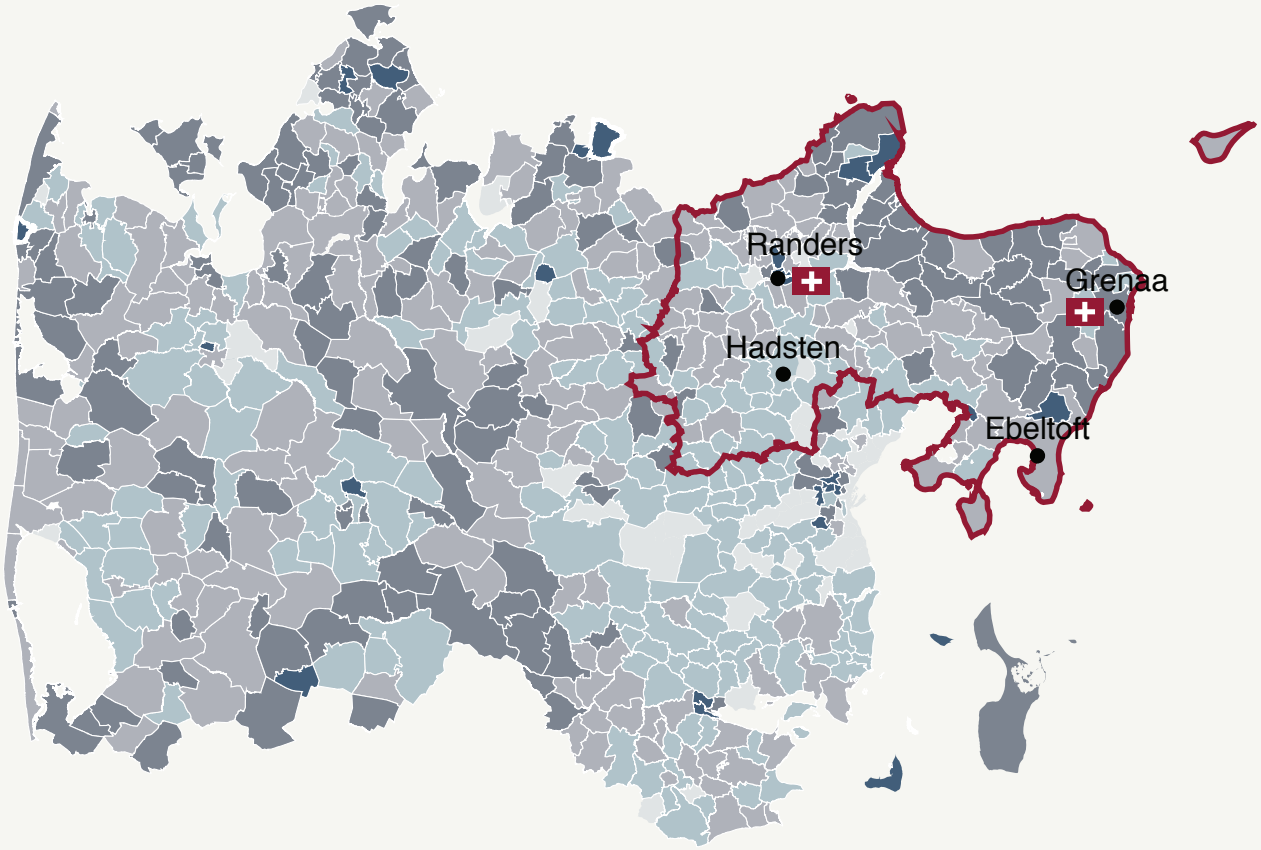

Sociogeografisk område

1 2 3 4 5 hospitaler, centre og sundhedshuse

Læsevejledning: Sociogeografiske områder

Denne analyse opdeler klyngen i områder på baggrund af befolkningens uddannelse, tilknytning til arbejdsmarkedet og personindkomst. Analysen er et redskab til at identificere områder med store sundhedsudfordringer.

Sociogeografisk område 5 er det geografiske områder, hvor der er en høj andel af personer med lavt uddannelsesniveau, en høj andel i den erhvervsaktive alder uden for arbejdsmarkedet samt lav gennemsnitlig personindkomst. Det modsatte gør sig gældende for sociogeografisk område 1. Jo mørkere farver på kortet, jo lavere socioøkonomisk status blandt befolkningen i det pågældende område.

Den sociogeografiske opdeling af klyngen er foretaget på sogneniveau og er baseret på oplysninger fra Danmarks Statistik om hele befolkningen på 25 år og derover.

Randersklyngen består af Regionshospitalet Randers, Favrskov Kommune, Norddjurs Kommune, Randers Kommune og Syddjurs Kommune.

Se rapporten *Hvordan har du det? 2021* (indledning til kap. 14) for en nærmere gennemgang af de analyser og metoder, der er brugt til den socio-geografiske opdeling.

RANDERSKLYNGEN

Sundhed på én side

Region Midtjylland
Klynge-kommuner
Øvrige kommuner

Signifikant større i 2021
Signifikant mindre i 2021
Ingen forskel

Sundhedsmål	Region Midtjylland	Randers-klyngen	Sociogeografiske områder Omr. 1	Omr. 2	Omr. 3	Omr. 4	Omr. 5	Region og kommuner	Udvikling 2010-2021		
	Pct.	Pct.	Pct.	Pct.	Pct.	Pct.	Pct.		2010-21	2013-21	2017-21
Dagligrygere Antal personer: 25.000	13	15*	6*	11*	14	18*	23*	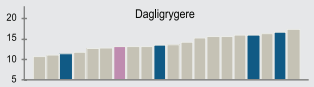	●	●	●
Drikker mere end 10 genstande om ugen Antal personer: 25.000	15	15	17	15	14	15	15	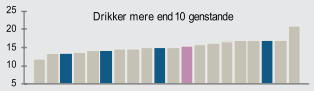	●	●	●
Fysisk inaktive Antal personer: 32.000	18	19	16	17	18	20*	22*		●	●	●
Usundt kostmønster Antal personer: 34.000	18	20*	13*	14*	20	24*	26*	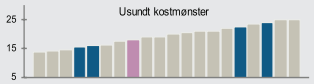	●	●	●
Svær overvægt Antal personer: 36.000	18	21*	14*	20	20	26*	20	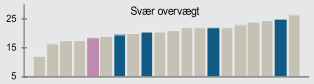	●	●	●
2-5 risikable sundhedsvaner Antal personer: 39.000	20	22*	16*	18*	21*	26*	29*	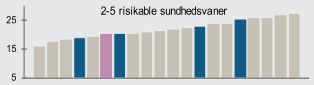	●	●	●
Dårlig søvnkvalitet Antal personer: 19.000	10	11	7*	10	10	13*	13	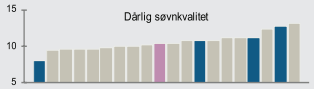	●	●	●
Dårligt selvvurderet helbred Antal personer: 32.000	16	18*	15	14*	18	18	21*	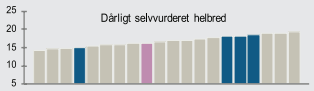	●	●	●
Høj score på stressskalaen Antal personer: 49.000	29	28	24	25*	26*	30	36*			●	●
Symptomer på depression Antal personer: 14.000	8	8	8	7*	7*	10	13*	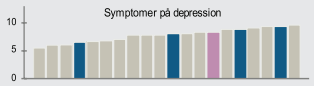			●
Ensomhed Antal personer: 22.000	14	13	10	11*	12*	16*	17*	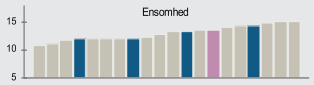			●
4+ kroniske sygdomme Antal personer: 30.000	15	17*	10*	14*	18	19*	20	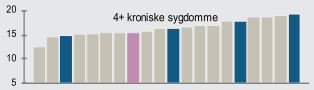	●	●	●
En del/meget nedsat arbejdsevne (25-64 år) Antal personer: 30.000	18	20*	11*	14*	19	23*	29*	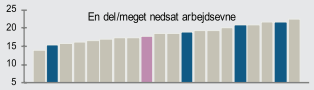	●	●	●

Læsevejledning: Sundhed på én side

I første kolonne ses de valgte sundhedsmål og antal borgere i klyngen med det enkelte sundhedsmål.
I anden og tredje kolonne ses forekomsterne af sundhedsmålene i hele Region Midtjylland og i klyngen. Signifikante forskelle er markeret med en stjerne.
I de næste kolonner ses forekomsterne af sundhedsmålene i de forskellige sociogeografiske områder i klyngerne. Signifikante forskelle mellem det enkelte sociogeografiske område og befolkningen i hele klyngen er markeret med en stjerne.
I søjlegrafen ud for hvert sundhedsmål kan man se, hvordan kommunerne i klyngen er placeret sammenlignet med hele Region Midtjylland og de øvrige kommuner i regionen.
I kolonnen til højre ses udviklingen for sundhedsmålene for perioden 2010 til 2021 for klyngen.
Se rapporten *Hvordan har du det? 2021* for en nærmere gennemgang af de valgte sundhedsmål.

VESTKLYNGEN
Sociogeografiske områder

Område 1	**Område 2**	**Område 3**	**Område 4**	**Område 5**
Antal personer: 5.800	Antal personer: 62.800	Antal personer: 58.600	Antal personer: 68.900	Antal personer: 7.000

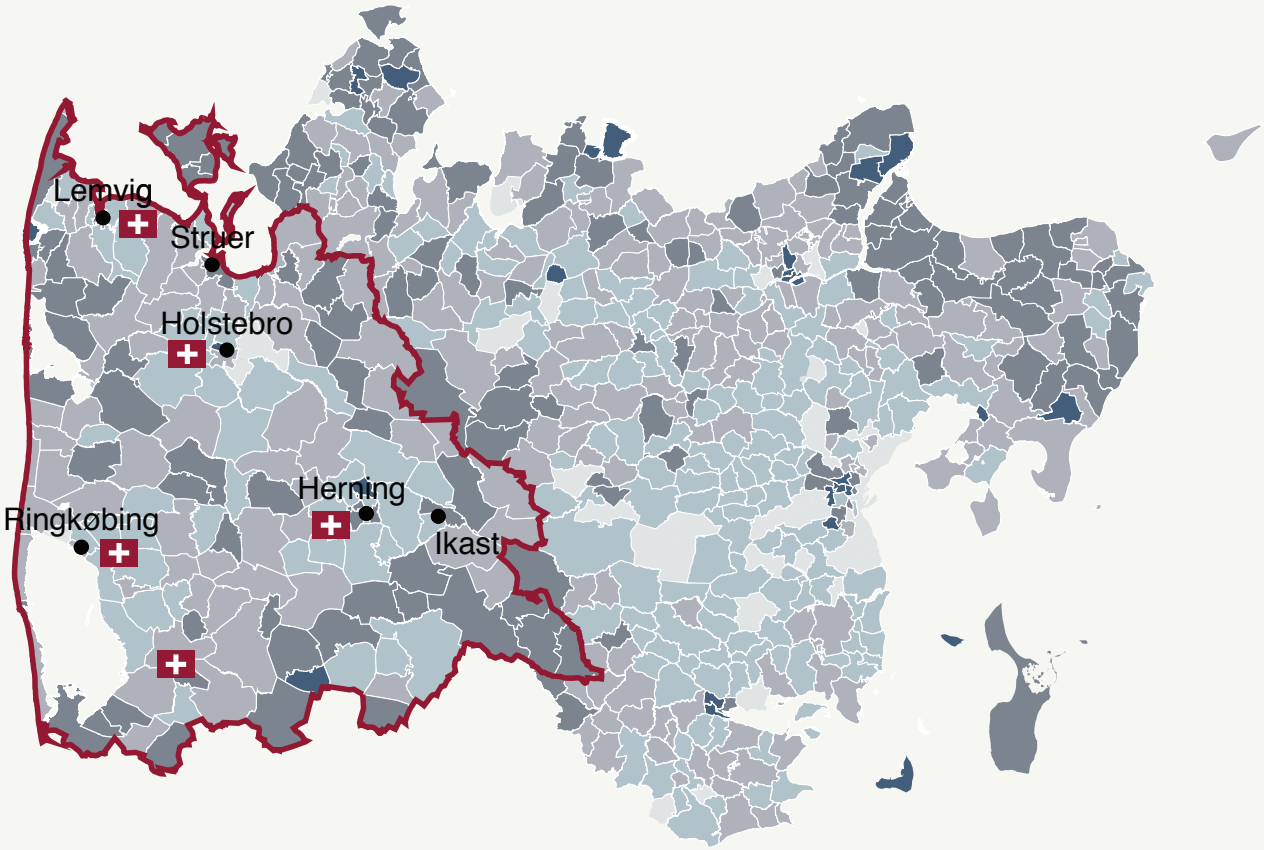

Sociogeografisk område

1 2 3 4 5 hospitaler, centre og sundhedshuse

Læsevejledning: Sociogeografiske områder

Denne analyse opdeler klyngen i områder på baggrund af befolkningens uddannelse, tilknytning til arbejdsmarkedet og personindkomst. Analysen er et redskab til at identificere områder med store sundhedsudfordringer.

Sociogeografisk område 5 er det geografiske områder, hvor der er en høj andel af personer med lavt uddannelsesniveau, en høj andel i den erhvervsaktive alder uden for arbejdsmarkedet samt lav gennemsnitlig personindkomst. Det modsatte gør sig gældende for sociogeografisk område 1. Jo mørkere farver på kortet, jo lavere socioøkonomisk status blandt befolkningen i det pågældende område.

Den sociogeografiske opdeling af klyngen er foretaget på sogneniveau og er baseret på oplysninger fra Danmarks Statistik om hele befolkningen på 25 år og derover.

Vestklyngen består af Regionshospitalet Gødstrup, Herning Kommune, Holstebro Kommune, Ikast-Brande Kommune, Lemvig Kommune, Ringkøbing-Skjern Kommune og Struer Kommune.

Se rapporten *Hvordan har du det? 2021* (indledning til kap. 14) for en nærmere gennemgang af de analyser og metoder, der er brugt til den socio-geografiske opdeling.

VESTKLYNGEN

Sundhed på én side

Region Midtjylland
Klynge-kommuner
Øvrige kommuner

Signifikant større i 2021
Signifikant mindre i 2021
Ingen forskel

Sundhedsmål	Region Midtjylland	Vest-klyngen	Sociogeografiske områder: Omr. 1	Omr. 2	Omr. 3	Omr. 4	Omr. 5	Region og kommuner	Udvikling 2010-2021: 2010-21	2013-21	2017-21
	Pct.	Pct.	Pct.	Pct.	Pct.	Pct.	Pct.				
Dagligrygere Antal personer: 31.000	13	14*	7*	13*	13	17*	16	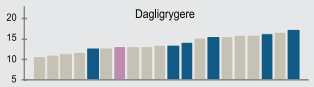	●	●	●
Drikker mere end 10 genstande om ugen Antal personer: 32.000	15	15	10*	16	15	15	15	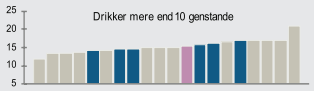	●	●	●
Fysisk inaktive Antal personer: 40.000	18	19	12*	18	17	21*	19		●	●	●
Usundt kostmønster Antal personer: 45.000	18	22*	16*	20*	20	25*	20	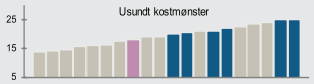	●	●	●
Svær overvægt Antal personer: 44.000	18	21*	15*	18*	21	23*	30*	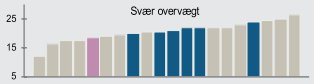	●	●	●
2-5 risikable sundhedsvaner Antal personer: 50.000	20	23*	11*	20*	22	27*	21	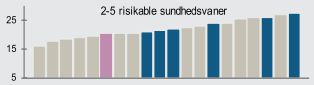	●	●	●
Dårlig søvnkvalitet Antal personer: 23.000	10	10	7	10	10	11	14		●	●	●
Dårligt selvvurderet helbred Antal personer: 38.000	16	16	10*	13*	16	20*	25*	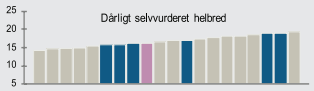	●	●	●
Høj score på stressskalaen Antal personer: 59.000	29	27*	17*	24*	26	30*	37*			●	●
Symptomer på depression Antal personer: 16.000	8	7*	3*	7	6*	9*	12	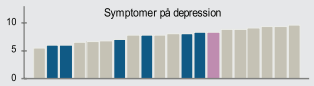			●
Ensomhed Antal personer: 25.000	14	12*	5*	10*	11	14*	19*	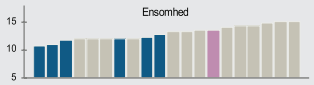			●
4+ kroniske sygdomme Antal personer: 35.000	15	16	8*	13*	16	19*	22*	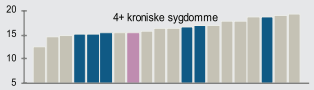	●	●	●
En del/meget nedsat arbejdsevne (25-64 år) Antal personer: 35.000	18	19	8*	16*	18	22*	23	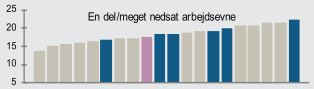	●	●	●

Læsevejledning: Sundhed på én side

I første kolonne ses de valgte sundhedsmål og antal borgere i klyngen med det enkelte sundhedsmål.
I anden og tredje kolonne ses forekomsterne af sundhedsmålene i hele Region Midtjylland og i klyngen. Signifikante forskelle er markeret med en stjerne.
I de næste kolonner ses forekomsterne af sundhedsmålene i de forskellige sociogeografiske områder i klyngerne. Signifikante forskelle mellem det enkelte sociogeografiske område og befolkningen i hele klyngen er markeret med en stjerne.
I søjlegrafen ud for hvert sundhedsmål kan man se, hvordan kommunerne i klyngen er placeret sammenlignet med hele Region Midtjylland og de øvrige kommuner i regionen.
I kolonnen til højre ses udviklingen for sundhedsmålene for perioden 2010 til 2021 for klyngen.
Se rapporten *Hvordan har du det? 2021* for en nærmere gennemgang af de valgte sundhedsmål.

AARHUSKLYNGEN
Sociogeografiske områder

Område 1	**Område 2**	**Område 3**	**Område 4**	**Område 5**
Antal personer: 88.600	Antal personer: 53.200	Antal personer: 21.800	Antal personer: 43.600	Antal personer: 28.200

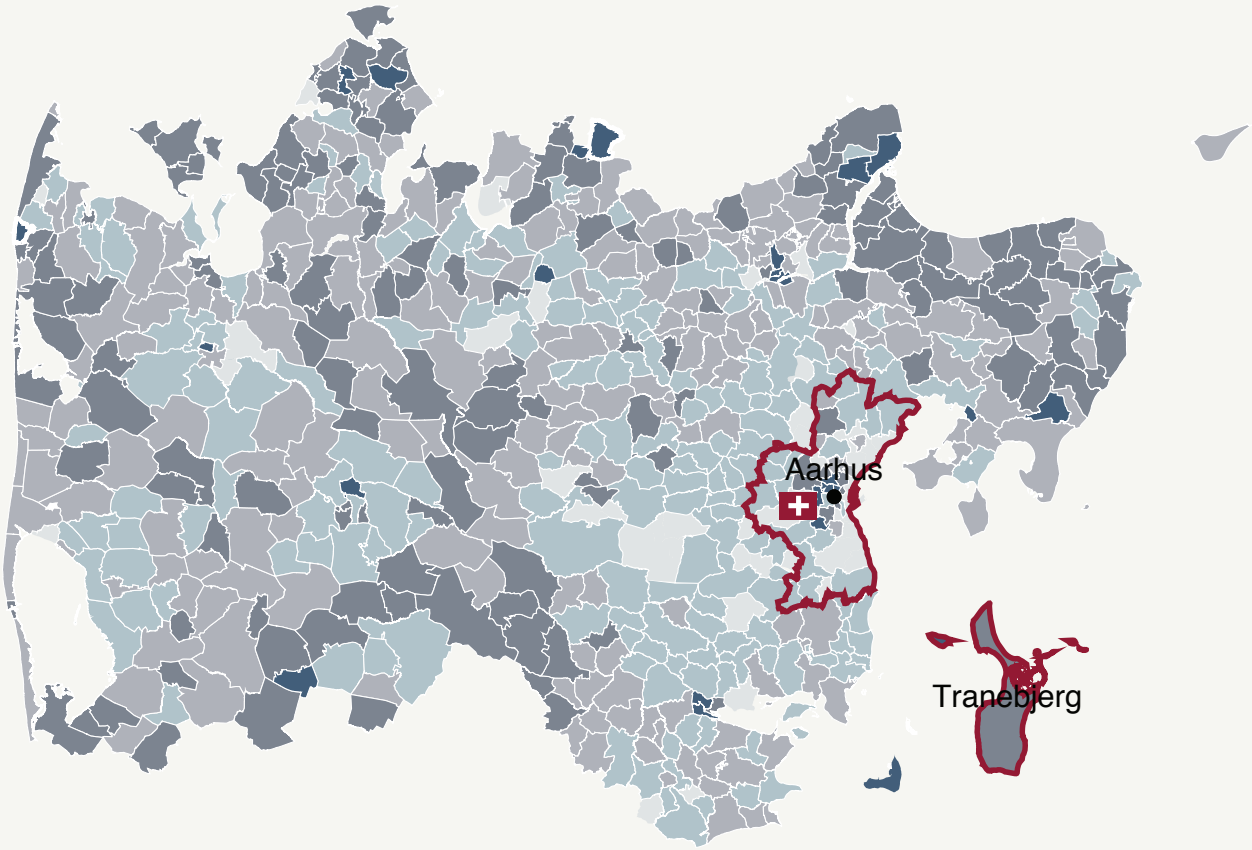

Sociogeografisk område

1 2 3 4 5 hospitaler, centre og sundhedshuse

Læsevejledning: Sociogeografiske områder

Denne analyse opdeler klyngen i områder på baggrund af befolkningens uddannelse, tilknytning til arbejdsmarkedet og personindkomst. Analysen er et redskab til at identificere områder med store sundhedsudfordringer.

Sociogeografisk område 5 er det geografiske områder, hvor der er en høj andel af personer med lavt uddannelsesniveau, en høj andel i den erhvervsaktive alder uden for arbejdsmarkedet samt lav gennemsnitlig personindkomst. Det modsatte gør sig gældende for sociogeografisk område 1. Jo mørkere farver på kortet, jo lavere socioøkonomisk status blandt befolkningen i det pågældende område.

Den sociogeografiske opdeling af klyngen er foretaget på sogneniveau og er baseret på oplysninger fra Danmarks Statistik om hele befolkningen på 25 år og derover.

Aarhusklyngen består af Aarhus Universitetshospital, Aarhus Kommune og Samsø Kommune.

Se rapporten *Hvordan har du det? 2021* (indledning til kap. 14) for en nærmere gennemgang af de analyser og metoder, der er brugt til den socio-geografiske opdeling.

AARHUSKLYNGEN

Sundhed på én side

Region Midtjylland
Klynge-kommuner
Øvrige kommuner

Signifikant større i 2021
Signifikant mindre i 2021
Ingen forskel

Sundhedsmål	Region Midtjylland	Aarhus-klyngen	Sociogeografiske områder: Omr. 1	Omr. 2	Omr. 3	Omr. 4	Omr. 5	Region og kommuner	Udvikling 2010-2021: 2010-21	2013-21	2017-21
	Pct.	Pct.	Pct.	Pct.	Pct.	Pct.	Pct.				
Dagligrygere Antal personer: 30.000	13	11*	9*	12	11	12	17*	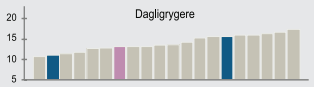			
Drikker mere end 10 genstande om ugen Antal personer: 45.000	15	17*	20*	16	15	14*	12*	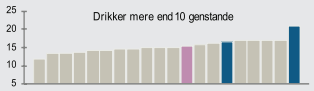			
Fysisk inaktive Antal personer: 47.000	18	17*	14*	20*	20	18	22*	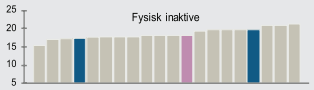			
Usundt kostmønster Antal personer: 37.000	18	14*	11*	15	15	16	17*	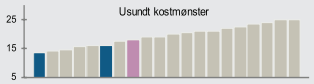			
Svær overvægt Antal personer: 33.000	18	12*	8*	14*	15	15*	15*	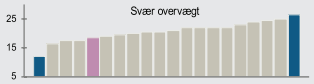			
2-5 risikable sundhedsvaner Antal personer: 45.000	20	16*	13*	18	17	18	21*	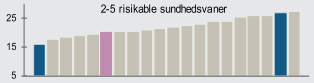			
Dårlig søvnkvalitet Antal personer: 27.000	10	10	9	9	9	12	12	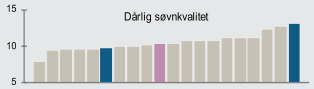			
Dårligt selvvurderet helbred Antal personer: 44.000	16	15*	12*	15	16	16	18*	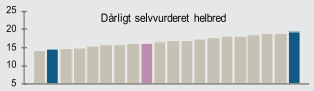			
Høj score på stressskalaen Antal personer: 90.000	29	32*	28*	30	31	39*	36*	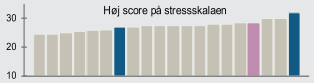			
Symptomer på depression Antal personer: 25.000	8	9*	8*	8	8	12*	13*	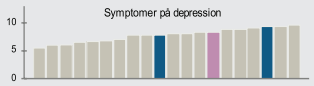			
Ensomhed Antal personer: 40.000	14	15*	14	12*	14	18*	19*	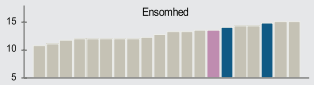			
4+ kroniske sygdomme Antal personer: 35.000	15	13*	11*	12	15	13	15	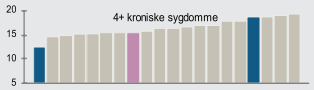			
En del/meget nedsat arbejdsevne (25-64 år) Antal personer: 35.000	18	16*	12*	15	19	18	24*	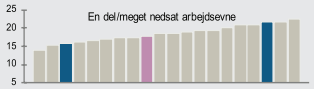			

Læsevejledning: Sundhed på én side

I første kolonne ses de valgte sundhedsmål og antal borgere i klyngen med det enkelte sundhedsmål.
I anden og tredje kolonne ses forekomsterne af sundhedsmålene i hele Region Midtjylland og i klyngen. Signifikante forskelle er markeret med en stjerne.
I de næste kolonner ses forekomsterne af sundhedsmålene i de forskellige sociogeografiske områder i klyngerne. Signifikante forskelle mellem det enkelte sociogeografiske område og befolkningen i hele klyngen er markeret med en stjerne.
I søjlegrafen ud for hvert sundhedsmål kan man se, hvordan kommunerne i klyngen er placeret sammenlignet med hele Region Midtjylland og de øvrige kommuner i regionen.
I kolonnen til højre ses udviklingen for sundhedsmålene for perioden 2010 til 2021 for klyngen.
Se rapporten *Hvordan har du det? 2021* for en nærmere gennemgang af de valgte sundhedsmål.